



Stadt Leimen – Stadthaus Leimen

Parkraumerhebung Mobilitätskonzept

Öffentliche Veranstaltung am 29.06.2022

Ingenieurbüro für Verkehrswesen
Koehler und Leutwein GmbH & Co.KG

Greschbachstraße 12 – 76229 Karlsruhe

Tel.: 0721/962600
Mail: mail@koehler-leutwein.de





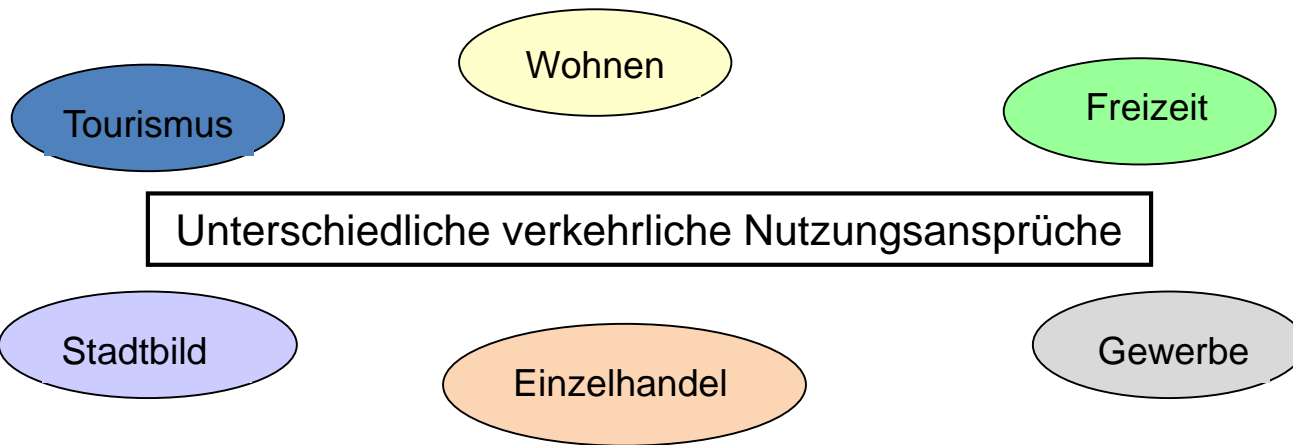
Parkraumuntersuchung

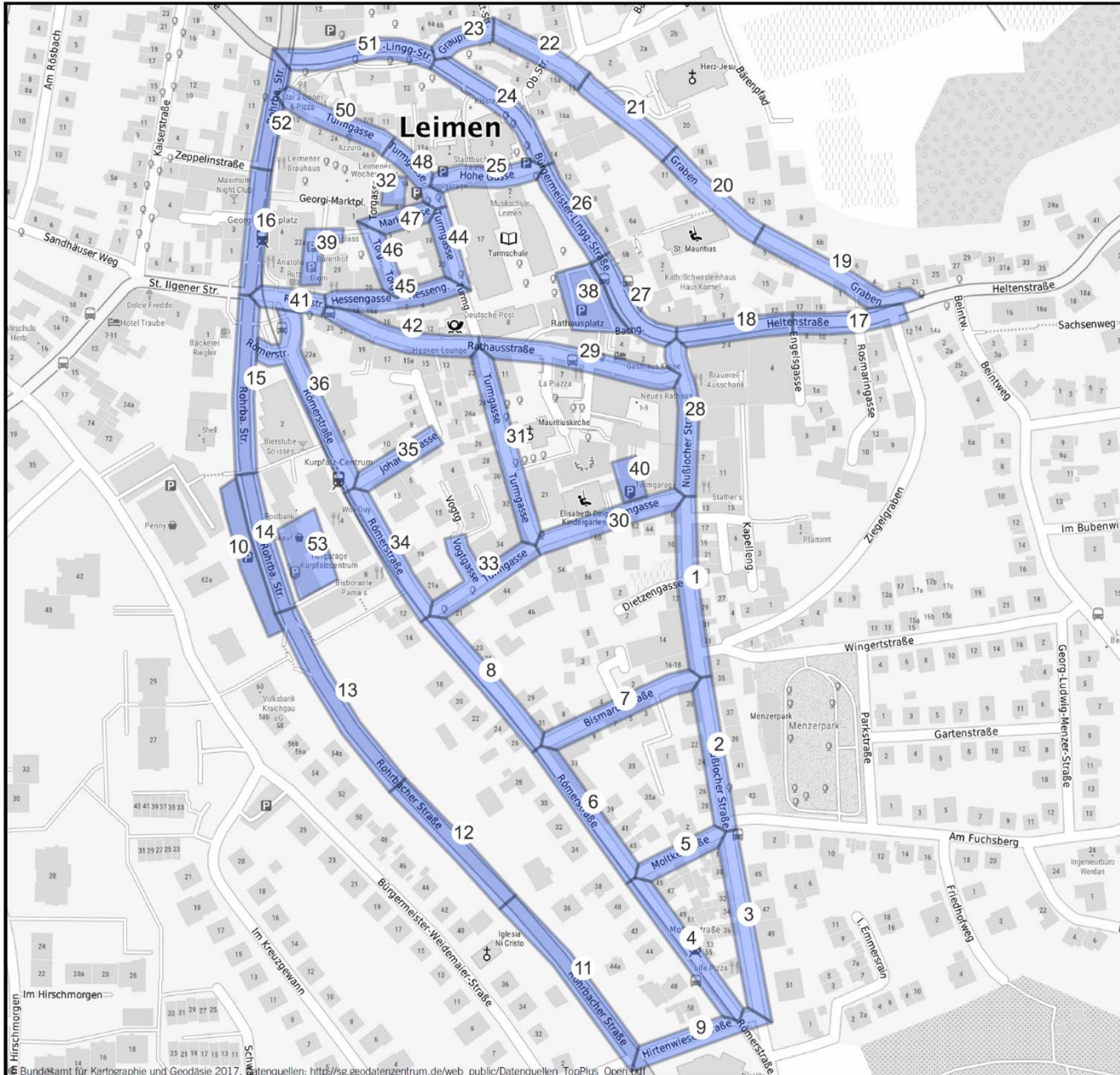
- Untersuchung Rathausplatz
 - 50 Stellplätze durch Parkdeck ersetzen / Parkplatz durch städtebauliche Flächen ersetzen
- Erhebung am 15.03.2022
 - 6 Rundgänge von 7:00 – 19:00 Uhr
 - Erfassung des Bestands und der Parkregelungen



Optimierung unterschiedlicher verkehrlicher Anforderungen

- Anwohner
- Gewerbebetriebe
- Kunden + Besucher
- Öffentlicher Verkehr
- Neuordnung Parkraum bei Planungsmaßnahmen
- Nachweis Bedarf zusätzlicher Stellplätze





VERKEHRSANALYSE
Parkraumerhebung
Bereiche der Erfassung
Am 15.03.2022

LEGENDE
 Bereiche

03/2022

STADT LEIMEN
VERKEHRSUNTERSUCHUNG
MOBILITÄTSKONZEPT

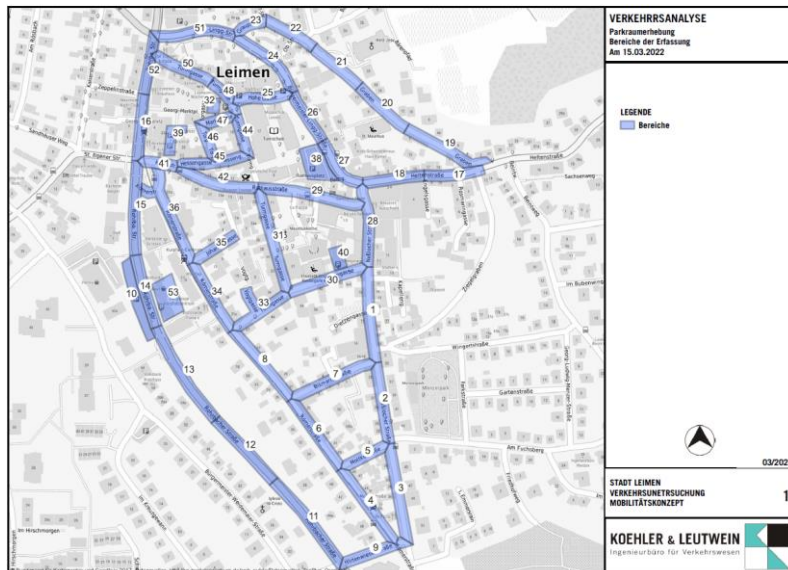
1

KOEHLER & LEUTWEIN
Ingenieurbüro für Verkehrswesen

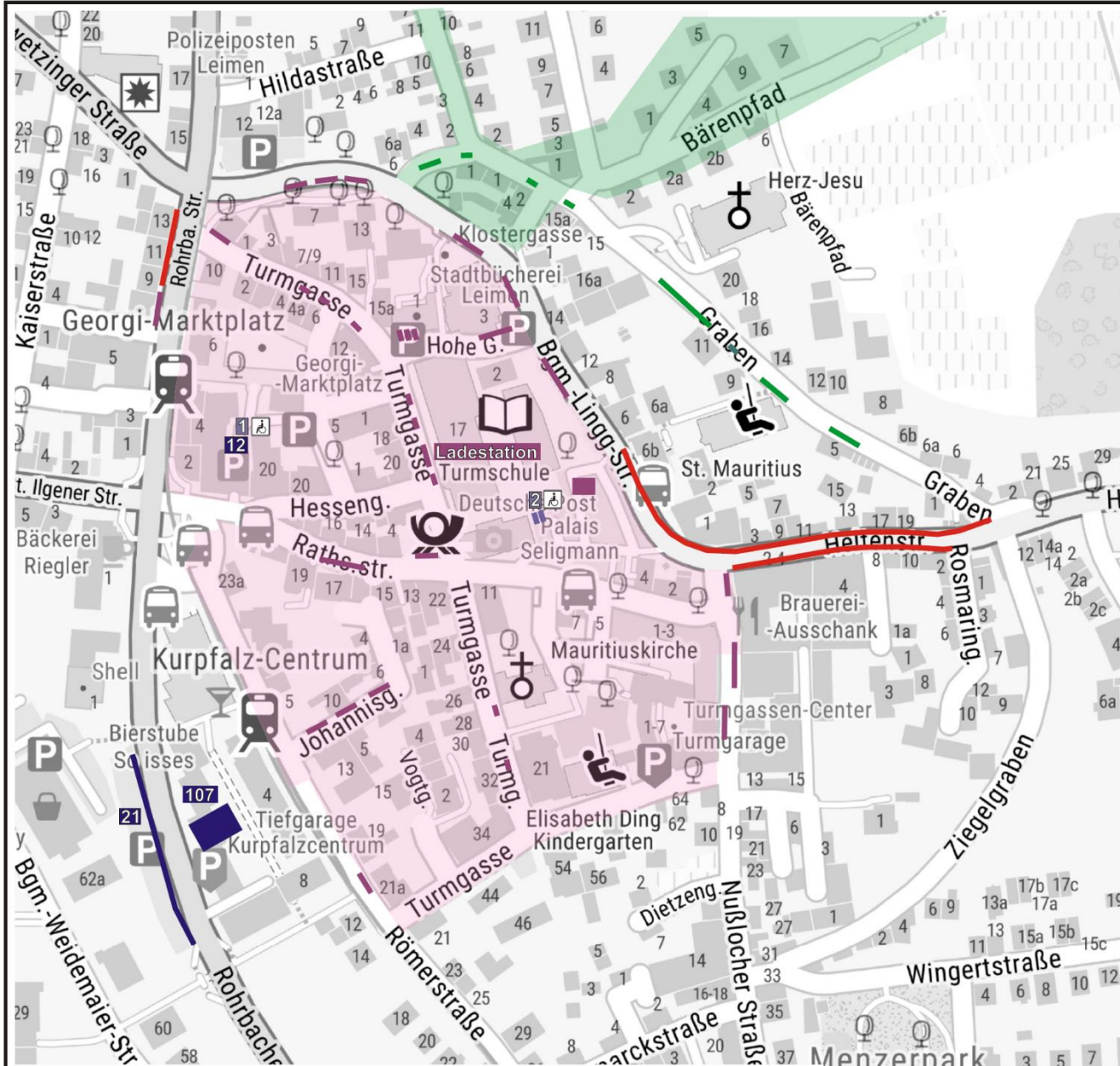


Bestand


- 444 Stellplätze verfügbar
 - 280 markiert
 - 145 Kunden
 - 7 Behindertenstellplätze
 - 12 nicht markiert
 - Rathausplatz: bei Erhebung wegen Baustelle nur 32 Stellplätze verfügbar



Bereich	Straße	Abschnitt	nicht markiert	markiert	Kunde	für Behinderte	Summe gesamt
1	Nußlocher Straße	von Turmgasse bis Bismarckstraße	0	3	0	0	3
2	Nußlocher Straße	von Bismarckstraße bis Moltkestraße	0	9	0	0	9
3	Nußlocher Straße	von Moltkestraße bis Hirtenwiesenstraße	0	12	0	0	12
4	Römerstraße	von Moltkestraße bis Hirtenwiesenstraße	0	2	0	0	2
5	Moltkestraße		0	6	0	0	6
6	Römerstraße	von Bismarckstraße bis Moltkestraße	0	12	0	0	12
7	Bismarckstraße		0	8	0	0	8
8	Römerstraße	von Turmgasse bis Bismarckstraße	0	12	0	0	12
9	Hirtenwiesenstraße		0	0	0	0	0
10	Rohrbacher Straße	Nahkauf Kundenparkplatz	0	0	21	0	21
11	Rohrbacher Straße	von Nr. 11 bis Hirtenwiesenweg	0	3	0	0	3
12	Rohrbacher Straße	von Nr. 50 bis Nr. 11	0	14	0	0	14
13	Rohrbacher Straße	von Nr. 62 bis Nr. 50	0	11	0	0	11
14	Rohrbacher Straße	von Tankstelle bis Nr. 62	0	0	0	0	0
15	Rohrbacher Straße	von St. Ilgener Straße bis Tankstelle	0	0	0	0	0
16	Rohrbacher Straße	von Zeppelinstraße bis St. Ilgener Straße	0	0	0	0	0
17	Heltenstraße	von Engelsgasse bis Graben	0	0	0	0	0
18	Heltenstraße	von Nußlocher Straße bis Engelsgasse	0	0	0	0	0
19	Graben	von Nr. 5 bis Heltenstraße	3	0	0	0	3
20	Graben	von Nr. 11 bis Nr. 5	6	0	0	0	6
21	Graben	von Bärenpfad bis Nr. 11	4	0	0	0	4
22	Geheimrat-Schott-Straße	von Graupfädel bis Bergstraße	0	2	0	0	2
23	Graupfädel		0	3	0	0	3
24	Bürgermeister-Lingg-Straße	von Graupfädel bis Hohe Gasse	0	6	0	0	6
25	Hohe Gasse	von Turmgasse bis Bürgermeister-Lingg-Straße	0	6	0	0	6
26	Bürgermeister-Lingg-Straße	von Hohe Gasse bis Nr. 6	0	4	0	0	4
27	Bürgermeister-Lingg-Straße	von Nr. 6 bis Nußlocher Straße	0	0	0	0	0
28	Nußlocher Straße	von Heltenstraße bis Turmgasse	0	12	0	0	12
29	Rathausstraße	von Turmgasse bis Nußlocher Straße	0	0	0	0	0
30	Turmgasse	von Nr. 54 bis Nußlocher Straße	0	6	0	0	6
31	Turmgasse	von Rathausstraße bis Nr. 34	0	2	0	0	2
32	Torgasse	Georgi-Tiefgarage	0	44	0	2	46
33	Turmgasse	von Römerstraße bis Nr. 54	0	16	0	2	18
34	Römerstraße	von Johannissgasse bis Turmgasse	0	2	0	0	2
35	Johannissgasse		0	6	0	0	6
36	Römerstraße	von Rathausstraße bis Johannissgasse	0	0	0	0	0
38	Rathausplatz		0	32	0	2	34
39	Rathausstraße	Kundenparkplatz	0	0	17	1	18
40	Turmgarage		0	21	0	0	21
41	Rathausstraße	von Rohrbacher Straße bis Hessengasse	0	0	0	0	0
42	Rathausstraße	von Hessengasse bis Turmgasse	0	6	0	0	6
44	Turmgasse	von Marktgasse bis Hessengasse	0	5	0	0	5
45	Hessengasse		0	0	0	0	0
46	Torgasse	von Marktgasse bis Hessengasse	0	0	0	0	0
47	Marktgasse		0	0	0	0	0
48	Turmgasse	von Torgasse bis Hohe Gasse	0	1	0	0	1
50	Turmgasse	von Rohrbacher Straße bis Torgasse	0	4	0	0	4
51	Bürgermeister-Lingg-Straße	von Rohrbacher Straße bis Graupfädel	0	6	0	0	6
52	Rohrbacher Straße	von Bürgermeister-Lingg-Straße bis Zeppelinstraße	0	3	0	0	3
53	Tiefgarage Kurpfalzcentrum		0	0	107	0	107
Summen			13	279	145	7	444



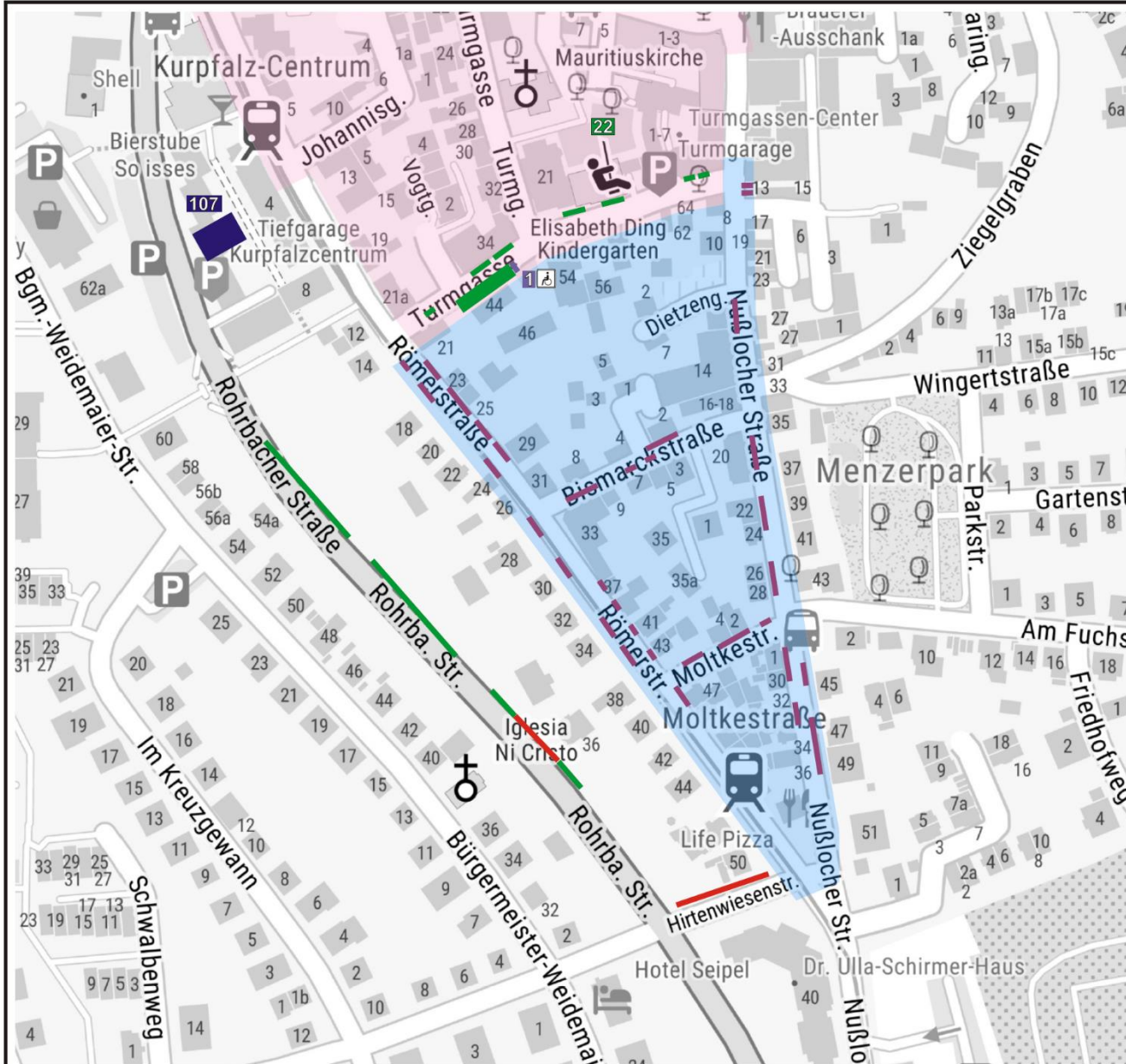
VERKEHRSANALYSE
Parksituation



- Legende:**
- absolutes Halteverbot
 - markierte Stellplätze
 - unmarkierte Stellplätze
 - Kundenstellplätze
 - 3 Anzahl der Stellplätze
 - verkehrsberuhigter Bereich mit Parkschein 2,5h
 - Verkehrsberuhigter Bereich

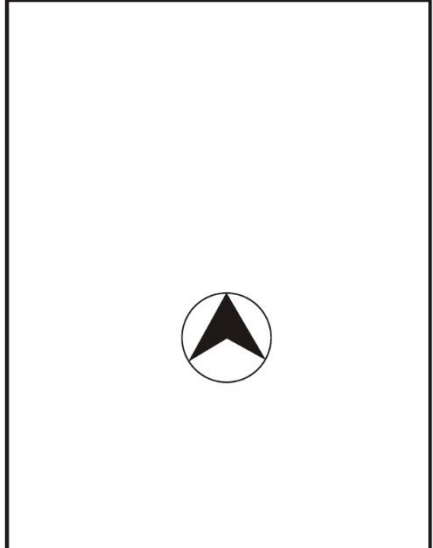
STADT LEIMEN
VERKEHRSUNTERSUCHUNG
MOBILITÄTSKONZEPT **3**

© Bundesamt für Kartographie und Geodäsie 2017. Datenquellen: http://sw.nedatzenzentrum.de/web_nublr/Datenquellen_TonPlus_Open.pdf



VERKEHRSANALYSE

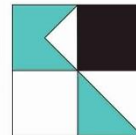
Parksituation



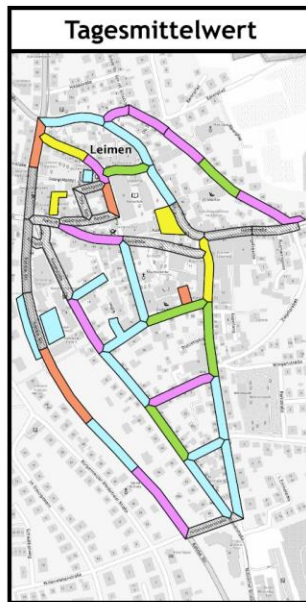
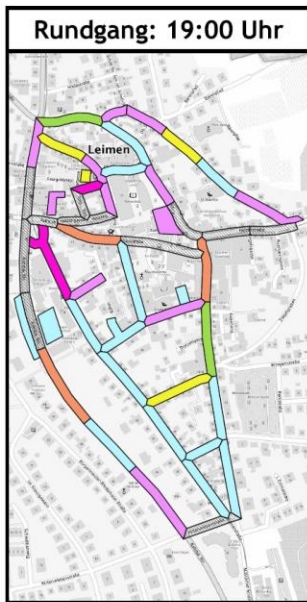
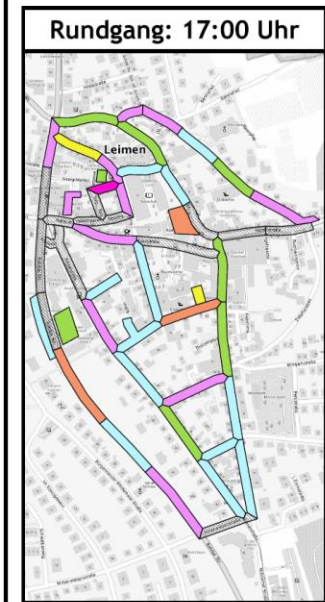
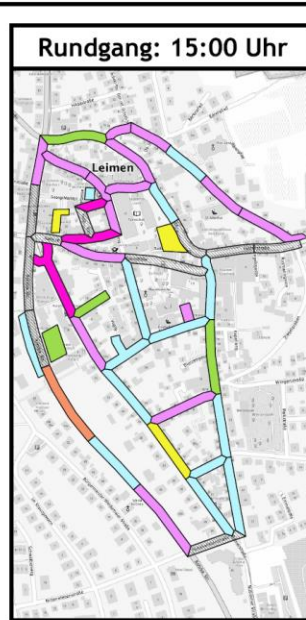
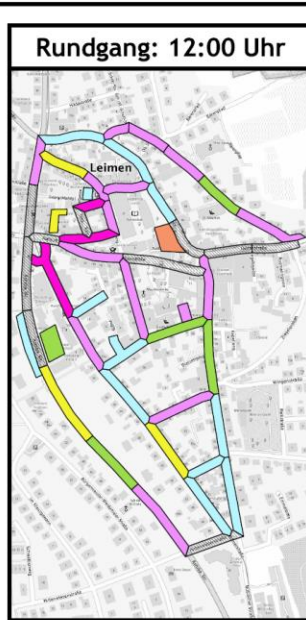
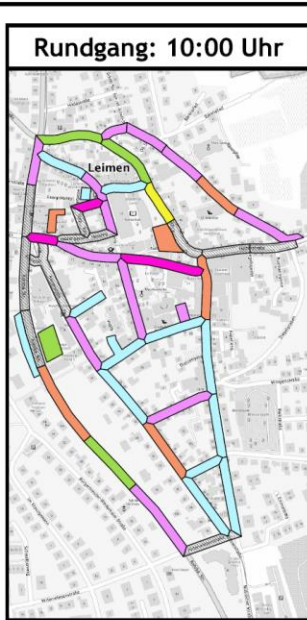
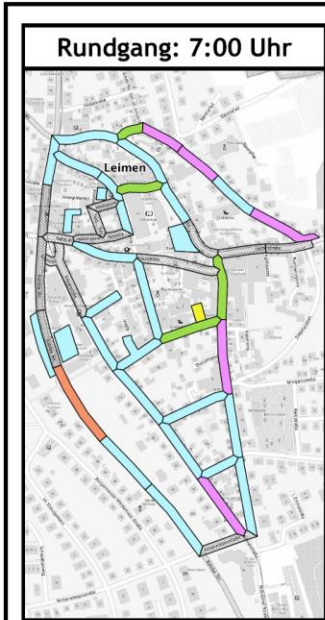
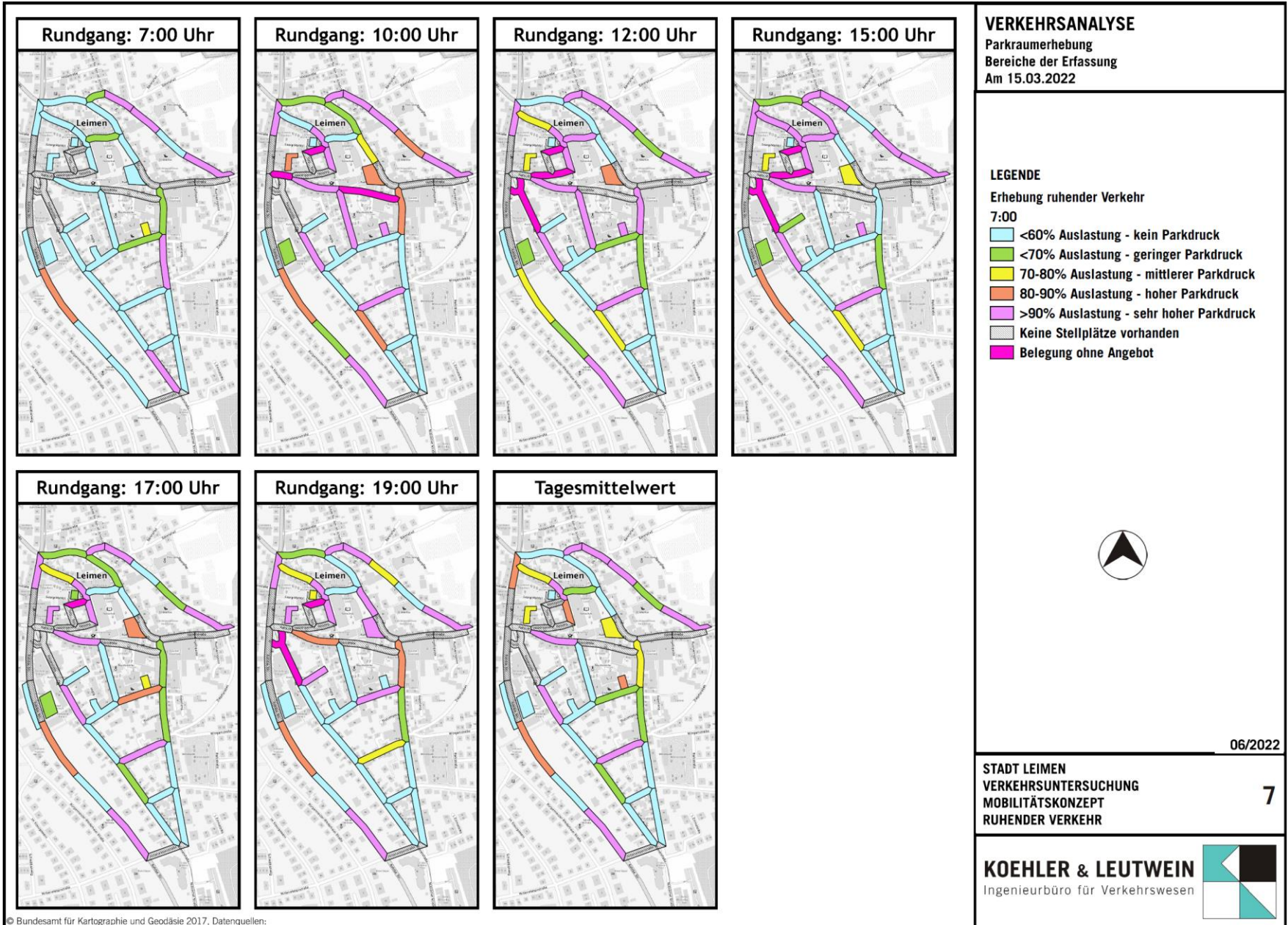
- Legende:**
- absolutes Halteverbot
 - markierte Stellplätze
 - unmarkierte Stellplätze
 - Kundenstellplätze
 - 3 Anzahl der Stellplätze
 - verkehrsberuhigter Bereich
 - P

STADT LEIMEN
VERKEHRSUNTERSUCHUNG
MOBILITÄTSKONZEPT

© Bundesamt für Kartographie und Geodäsie 2017, Datenquellen: http://sg.geodatenzentrum.de/web_public/Datenquellen_TopPlus_Open.pdf



Bereich Erfassung	Strasse	Abschnitt	Stellpl.	07:00		10:00		12:00		15:00		17:00		19:00		Tagesmittel	
			öff. Bereich	Anz.	%	Anz.	%	Anz.	%	Anz.	%	Anz.	%	Anz.	%	Anz.	%
28	Nußlocher Straße	von Heltenstraße bis Turmgasse	12	6	50%	8	67%	9	75%	4	33%	6	50%	8	67%	7	57%
29	Rathausstraße	von Turmgasse bis Nußlocher Straße	0	0	0%	1	>100%	0	0%	0	0%	0	0%	0	0%	0	>100%
30	Turmgasse	von Nr. 54 bis Nußlocher Straße	6	4	67%	3	50%	4	67%	3	50%	5	83%	6	100%	4	69%
31	Turmgasse	von Rathausstraße bis Nr. 34	2	0	0%	2	100%	2	100%	0	0%	1	50%	1	50%	1	50%
32	Torgasse	Georgi-Tiefgarage	46	7	15%	19	41%	25	57%	19	41%	28	61%	33	72%	18	38%
33	Turmgasse	von Römerstraße bis Nr. 54	18	2	11%	5	28%	6	33%	8	44%	9	50%	10	56%	7	37%
34	Römerstraße	von Johannisgasse bis Turmgasse	2	0	0%	3	150%	3	150%	4	200%	2	100%	1	50%	2	108%
35	Johannisgasse		6	3	50%	1	17%	2	33%	4	67%	0	0%	6	100%	3	44%
36	Römerstraße	von Rathausstraße bis Johannisgasse	0	0	0%	0	0%	1	>100%	3	>100%	0	0%	1	>100%	1	>100%
38	Rathausplatz		34	9	26%	28	82%	29	85%	27	79%	30	88%	32	94%	26	76%
39	Rathausstraße	Kundenparkplatz	18	0	0%	16	89%	14	78%	14	78%	17	94%	18	100%	13	73%
40	Turmgarage		21	15	71%	22	105%	24	114%	19	90%	15	71%	6	29%	17	80%
41	Rathausstraße	von Rohrbacher Straße bis Hessengasse	0	0	0%	1	>100%	0	0%	0	0%	0	0%	0	0%	0	>100%
42	Rathausstraße	von Hessengasse bis Turmgasse	6	3	50%	7	117%	8	133%	6	100%	6	100%	5	83%	6	97%
44	Turmgasse	von Marktgasse bis Hessengasse	5	1	20%	5	100%	5	100%	5	100%	5	100%	5	100%	4	87%
45	Hessengasse		0	0	0%	0	0%	1	>100%	1	>100%	0	0%	0	0%	0	>100%
46	Torgasse	von Marktgasse bis Hessengasse	0	0	0%	0	0%	0	0%	0	0%	0	0%	0	0%	0	0%
47	Marktgasse		0	0	0%	3	>100%	1	>100%	2	>100%	2	>100%	3	>100%	2	>100%
48	Turmgasse	von Torgasse bis Hohe Gasse	1	0	0%	2	200%	2	200%	1	100%	1	100%	2	200%	1	133%
50	Turmgasse	von Rohrbacher Straße bis Torgasse	4	1	25%	2	50%	3	75%	5	125%	3	75%	3	75%	3	71%
51	Bürgermeister-Lingg-Straße	von Rohrbacher Straße bis Graupfädel	6	2	33%	4	67%	2	33%	4	67%	4	67%	4	67%	3	56%
52	Rohrbacher Straße	von Bürgermeister-Lingg-Straße	3	1	33%	3	100%	3	100%	3	100%	3	100%	3	100%	3	89%
53	Tiefgarage Kurpfalzcentrum	Kundenparkplatz	107	42	39%	71	66%	73	68%	70	65%	65	61%	49	46%	62	58%
Summen			444	172	39%	304	68%	280	63%	293	66%	283	64%	277	62%	268	60%



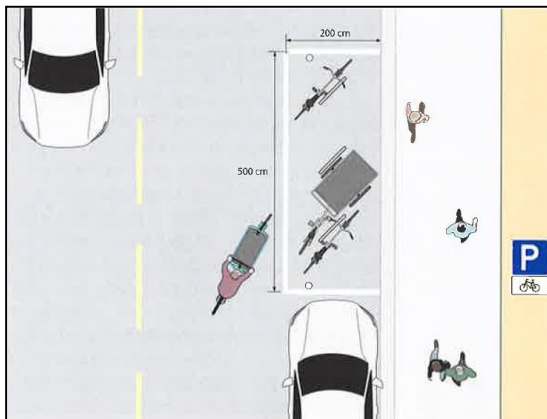


Ergebnis der Erhebung

- Auslastung Tagesmittel: 60 %
- Max. mittlere Auslastung: 304 Fahrzeuge \approx 68 % (10 Uhr)
- Max. Auslastung je Bereich: 333 % (17 Uhr) in Bereich 19 (Graben, Hausnr. 5 bis Heltenstraße)
- Hoher Parkdruck bei Turmschule und im Graben
- Geringerer Parkdruck im südlichen Bereich

Empfehlung

- Weitere Stellplätze im öffentlichen Raum durch Parkraummanagement substituieren / anderweitig nutzen
- Aufgrund des hohen Parkdrucks beim Rathaus sollte Angebot dort reduziert, aber nicht vollständig aufgegeben werden
- Städtebauliche Aspekte bei Stellplatzverlagerung berücksichtigen
- Realisierung eines Parkdecks mit 50 Stellplätzen zielführend
- An sinnvollen Stellen Stellplätze am Straßenrand reduzieren
→ Darstellung in Gesamtmobilitätskonzept
- Innenstadt für Fuß- und Radverkehr aufwertbar





Ende!

Ingenieurbüro für Verkehrswesen
Koehler und Leutwein GmbH & Co. KG

Greschbachstraße 12
76229 Karlsruhe

Tel: 0721 / 96260 – 0

Fax: 0721 / 96260 – 50

Net: www.koehler-leutwein.de