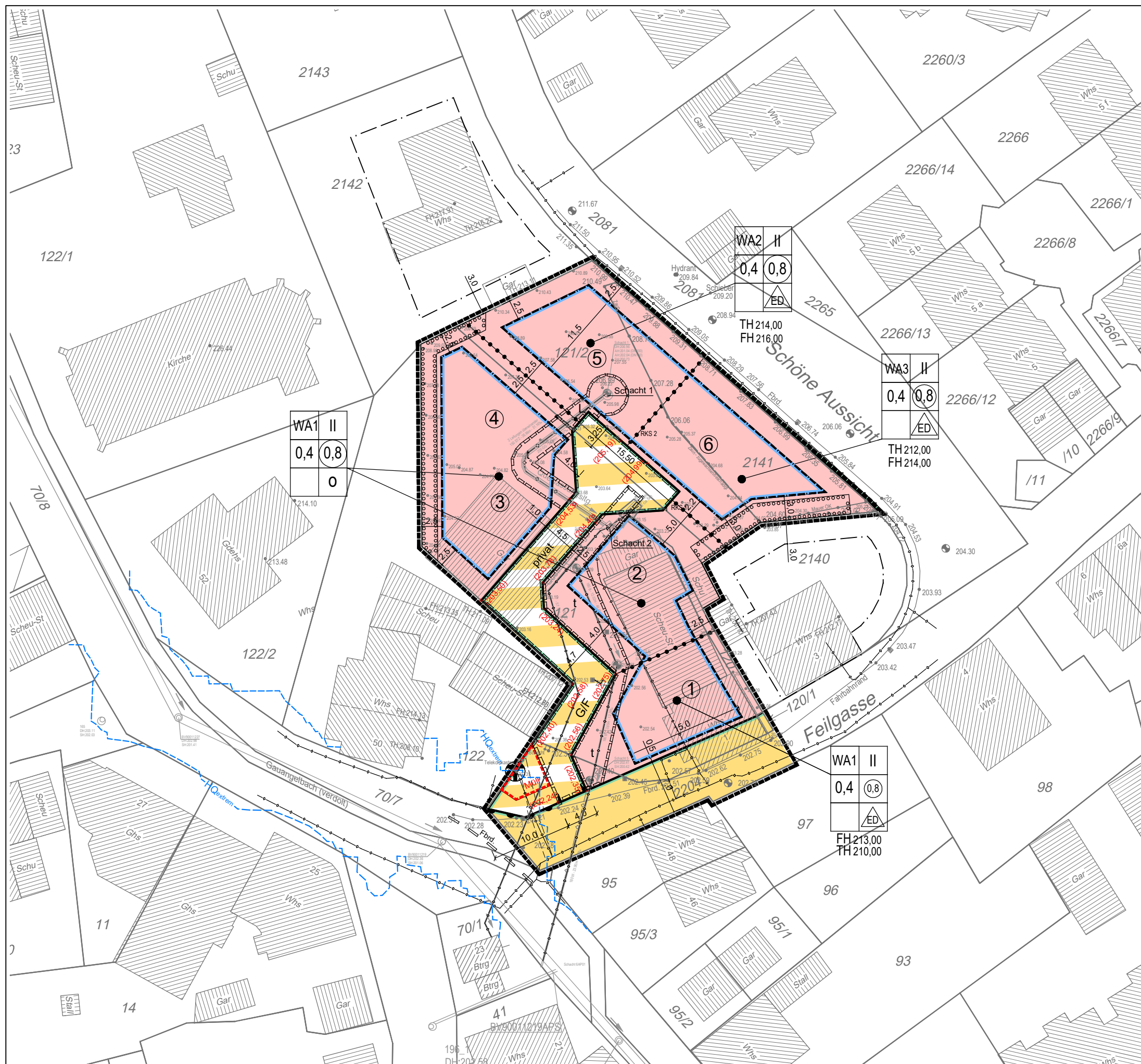



RECHTSGRUNDLAGEN

- BAUGESETZBUCH (BauGB)** in der Fassung der Bekanntmachung vom 03. November 2017 (BGBl. I S. 3634)
- BAUNUTZUNGSVERORDNUNG (BauNVO)** in der Fassung der Bekanntmachung vom 21. November 2017 (BGBl. I S. 3786)
- PLANZEICHENVERORDNUNG 1990 (PlanzV)** in der Fassung der Bekanntmachung vom 18.12.1990 (BGBl. I S. 58), zuletzt geändert durch das Gesetz zur Umsetzung der Richtlinie 2014752/EU im Städtebaurecht vom 04. März 2017 (BGBl. I S. 1057)
- LANDESBAUORDNUNG FÜR BADEN-WÜRTTEMBERG (LBO)** in der Fassung der Bekanntmachung vom 05. März 2010 (GBl. S. 357, ber. S. 416), zuletzt geändert durch Gesetz vom 18. Juli 2019 (GBl. S. 313)
- GEMEINDEORDNUNG BADEN-WÜRTTEMBERG (GemO)** in der Fassung vom 24.07.2000 (GBl. S. 582, ber. S. 698), zuletzt geändert durch Artikel 8 des Gesetzes vom 06. März 2018 (GBl. S. 65, 73)

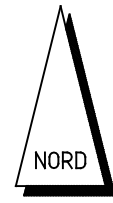


WA1	II
0,4	0,8
	0

WA2	II
0,4	0,8
	ED

WA3	II
0,4	0,8
	ED

WA1	II
0,4	0,8
	ED



Rhein-Neckar-Kreis
Stadt Leimen

Bebauungsplan
**Gauangelloch -
Gaiberger Weg I + II,
3. Änderung**
Maßstab: 1:500

Planungsstand 09.03.2023

Katastergrundlage: ALKIS BW, Stand 08/2022, Höhen und Leitungen aus Bestandsaufnahme Gebauer u. Manser übernommen (Höhensystem DHHN92). Darstellung geplanter Grenzen nur beispielhaft

Bearbeitungshinweis - Änderungen gegenüber der letzten Fassung (07.11.2022):
 - Wegfall des zweiten Schachtes einschl. entsprechender Leitungsrechte
 - Ergänzung der Ordnungsnummern Baufelder aus der hydrogeolog. Stellungnahme

INGENIEURBÜRO **WEESE + ZUBER** GmbH
 VERMESSUNG - STADTPLANUNG Schulstraße 3, 69245 Bammental
 Tel. 06223 / 9540 534, Fax 9540 535
 Vermessung@weese-zuber.de