

Sandbuckel

Unterm Sand

Kleeäcker

Mühlweg

Ksacken

NÖRD

Waid

Hessel






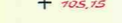

Schreiber

Die Übereinstimmung der Lichtpausen mit dem amtlichen Vermessungswerk wird bestätigt
Heidelberg, den 10. 12. 1956
Vermessungsamt



Referent: Vermessungsassessor

Erläuterungen

-  festgestellte Bauflucht bzw. Bau- u. Straßenflucht
-  festzustellende Straßenflucht
-  festzustellende Bauflucht
-  + 105.77 alte Straßen- bzw. Geländehöhen ü. NN
-  + 105.15 neue Straßenhöhen ü. NN
-  u-725 Wasserleitung
-  Vorgarten

St. Ilgen, den 3. Januar 1957
Der Bürgermeister:



INGENIEURBÜRO für Bau- u. Vermessungsarbeiten
Bauingenieur: ALFRED ROTH Ing. f. Vermessungstechnik
Heidelberg-Rohrbach, Viktoriastraße 26

Maßstab	Gemeinde St. Ilgen Gewann „Waid u. Hessel“ Bebauungsplan
1:1000	
Maßstab 1:1000	Gemeinde St. Ilgen Gewann „Waid u. Hessel“ Bebauungsplan
Heidelberg, den 12. 12. 1956	

Roth